

© Isabelle Souriment

Le petit tour de Tourrenquets

Tourrenquets



Partant du village, situé sur une ligne de crêtes, au centre de vallons et de collines enchevêtrés. Vous découvrirez **le hameau de Tourrens** et sa chapelle.

A découvrir

Maison gasconne du XIX^e avec son pigeonier porche et puits, église, Château de Labatut (château privé).



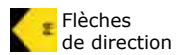
Facile



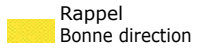
Accessible VTT



Balissage



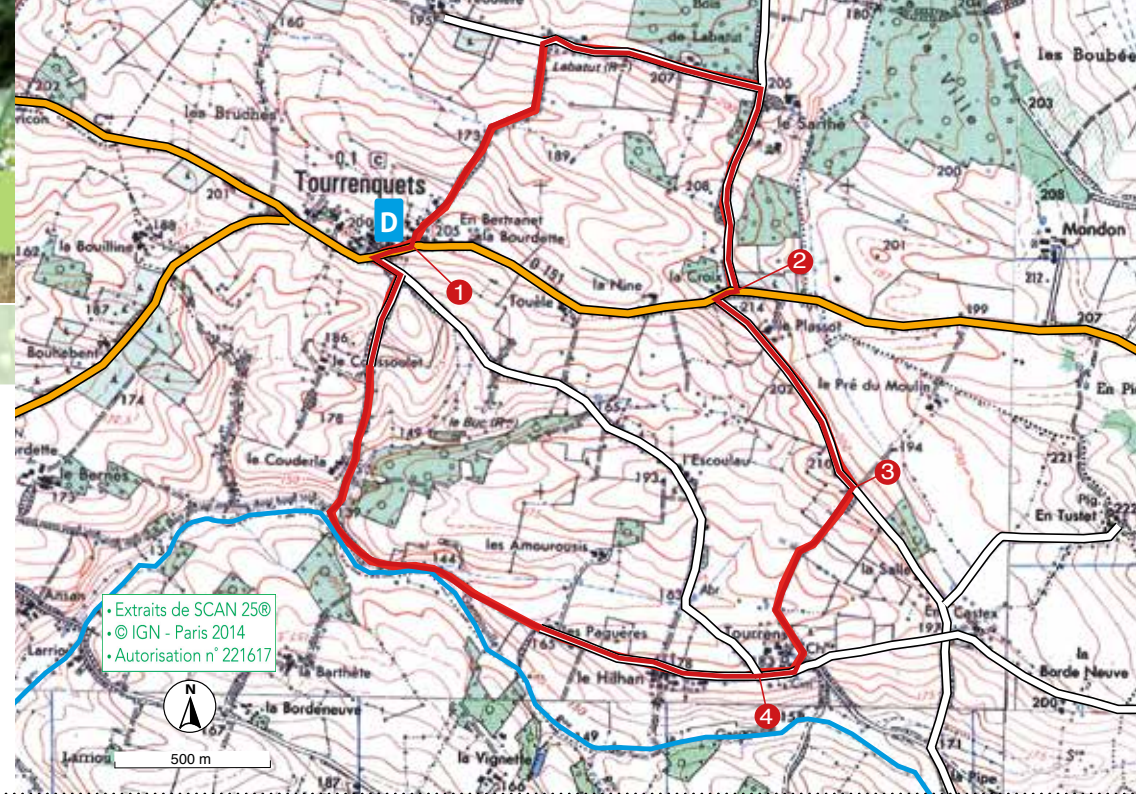
Flèches de direction



Rappel Bonne direction



Mauvaise direction



• Extraits de SCAN 25®
• © IGN - Paris 2014
• Autorisation n° 221617

D Devant la Mairie de Tourrenquets


PR N° 12

- 1 Dans le village, prendre le chemin à gauche de la «salle de récréation» et suivre le chemin de terre qui descend après l'exploitation agricole et qui arrive au «Château de Labatut» récemment restauré. Bifurquer à droite derrière le château et au bout de cette route ombragée tourner à droite.
- 2 En arrivant au carrefour suivant dit «la Croix» (Prudence !) suivre la route à droite sur 50 m. Se diriger à gauche sur la petite route qui part vers Tourrens.
- 3 Après le premier groupe de maisons situées à droite de la route, choisir à droite le chemin de terre qui arrive au petit cimetière de Tourrens. Poursuivre à droite pour traverser le hameau
- 4 Continuer tout droit. La route que vous suivez devient rapidement un chemin de terre. Continuer encore et prendre plus loin à droite le chemin de Couderla qui remonte jusqu'au village de Tourrenquets.

Contacts :
Office de Tourisme Coeur de Gascogne
8, place du 8 juillet 1977
32410 Castéra-Verduzan
Tel : 05 62 68 10 66
www.tourisme-coeurdegascogne.com



Comité Départemental de la Randonnée
Maison du Tourisme - 3 Boulevard Roquelaure
BP 50106 - 32002 AUCH
cdrp32@sfr.fr
www.randonnee-gers.com



© Toute reproduction est interdite - Fiche Rando Gers

© www.lalignerouge.net