



## La forêt domaniale de «Larrama»

### Saint-Lary



© Isabelle Souriment

Village fortifié du Moyen-Age, le Château de **Saint-Lary** fut le fief des Monlezun jusqu'en 1780, vous le découvrirez en début de trajet (Château privé). Vous arpenterez la forêt domaniale de Larrama avec ses coteaux verdoyants.

### A découvrir

Château XII<sup>e</sup> / XVII<sup>e</sup>, église, verger conservatoire arbres fruitiers (poires d'Auch, pommes Coeur de boeuf) pile Gallo-Romaine



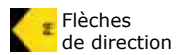
Moyen



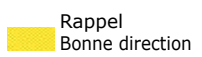
Accessible VTT



#### Balilage



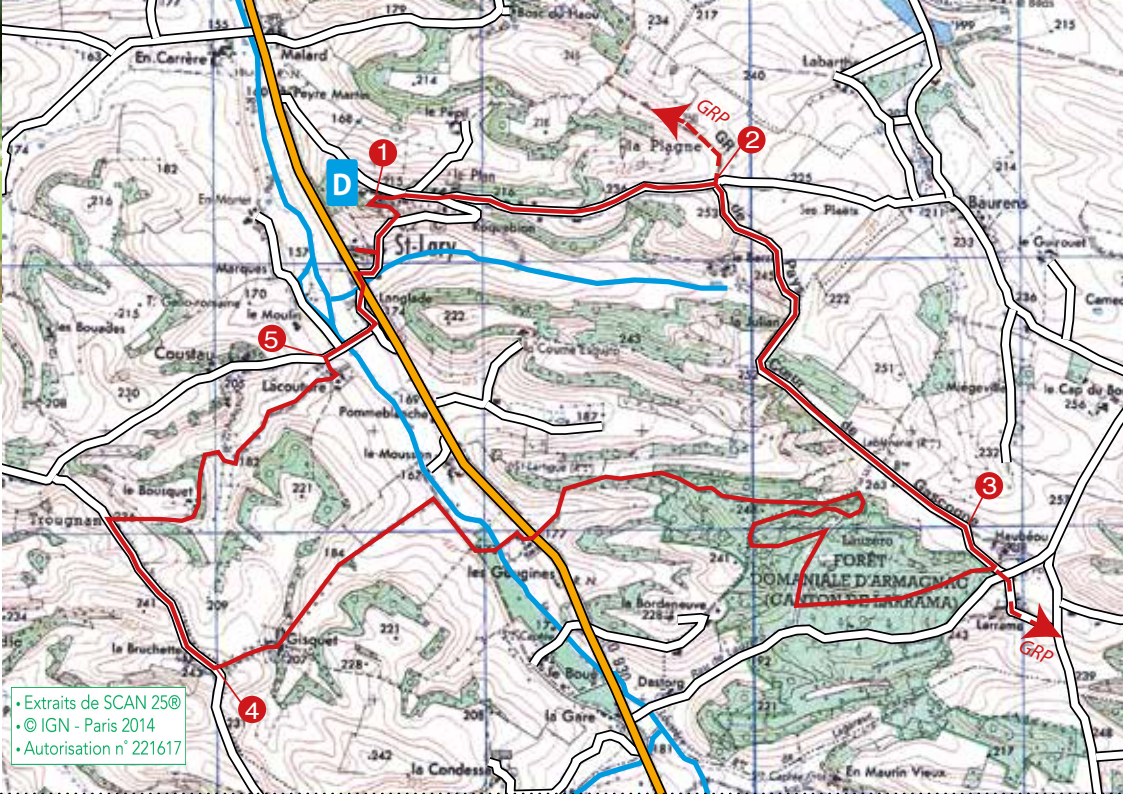
Flèches de direction



Rappel Bonne direction



Mauvaise direction



• Extraits de SCAN 25©  
• © IGN - Paris 2014  
• Autorisation n° 221617

### D Face à l'église de Saint Lary

### PR N° 11

- 1 Départ devant l'Église de Saint-Lary. Remonter par le chemin vers le haut du village et le château. Prendre à droite en direction de Castillon Massas en suivant la route goudronnée sur 1200 m. Prudence !
- 2 Bifurquer à droite sur le GR en passant par «La Julian» puis «lablènerie».
- 3 Au lieu-dit «Haubéou» longer le bois sur 100 m et choisir le sentier rentrant dans le bois à droite. Descendre sur 800 m puis remonter à droite sur le chemin forestier et se diriger à gauche pour rejoindre au autre chemin en suivant le balisage. Le sentier fait une boucle de 180° puis poursuivre dans le bois et rejoindre

- la D930. Prudence encore ! Traverser la route et longer le gîte rural «Las Gouignes», arriver jusqu'au ruisseau que l'on franchit et suivre le chemin pour atteindre «Gisquet». Emprunter le chemin empierré jusqu'à «La Bruchette».
- 4 Tourner à droite sur le chemin des crêtes. Aller à droite vers «Le Bousquet». Continuer le chemin en suivant le balisage - on longe un parc à sangliers - redescendre vers «La Couture».
  - 5 S'engager sur la route à droite, traverser la rivière, remonter vers la RD930 que l'on traverse pour rejoindre le point de départ

Contacts :  
**Office de Tourisme Coeur de Gascogne**  
8, place du 8 juillet 1977  
32410 Castéra-Verduzan  
Tel : 05 62 68 10 66  
www.tourisme-coeurdegascogne.com



**Comité Départemental de la Randonnée**  
Maison du Tourisme - 3 Boulevard Roquelaure  
BP 50106 - 32002 AUCH  
cdrp32@sfr.fr  
www.randonnee-gers.com

