

La boucle des châteaux

Roquefort

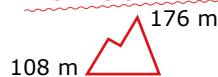


Facile

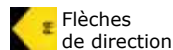


Accessible VTT

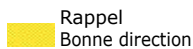
Dénivelé



Balissage



Flèches de direction



Rappel Bonne direction



Mauvaise direction

IGN



500 m

D Devant l'église de Roquefort

PR N° 9

- De l'église de Roquefort, emprunter le chemin de terre (Nord) qui serpente dans une zone de culture vers Puységur (GR de Pays Coeur de Gascogne, balisage jaune-rouge) 1,5 km après quitter le GRP (en suivant le GRP, vous arrivez à Puységur 1,8 km A-R)
- Prendre à gauche le chemin qui passe près d'un ancien moulin. Continuer à gauche par la route et arriver à la D177 le long du bois de Puységur à droite.
- La traverser et s'engager en face dans le chemin qui mène au «Gouté». Dépasser la ferme et suivre la voie goudronnée sur quelques mètres.
- Prendre aussitôt le chemin à gauche, passer sur le ruisseau L'Ourlan (Possibilité de rejoindre le Pr de Peyrusse-Massas en tournant vers la droite vers «Le Moussou») et poursuivre tout droit jusqu'à la route que vous prenez à gauche. Dépasser «Bellevue».

- Variante :** Continuer tout droit, bifurquer à gauche vers «Encrabé», franchir le ruisseau de l'Ourlan et suivre le chemin qui mène à la mare communale. Traversez la D177 pour revenir à l'église.
- Bifurquer à droite vers «le Bigourdan» (panneau de potier). Prendre le chemin de terre à gauche entre la maison et la grange (merci de respecter les lieux), passer près d'un lac et franchir le ruisseau du Talouch.
 - Poursuivre vers «En Sajas», laisser la ferme sur votre droite et aller tout droit par le chemin communal.
 - À l'intersection, descendre à gauche en direction du Gers, passer devant la chapelle d'Arcamont.
 - Couper l'allée du château d'Arcamont (privé), poursuivre en face par le chemin (tour du château à droite). Franchir le ruisseau du Talouch et continuer tout droit par la route.
 - Prendre la D177 à gauche (GRP), passer devant le château sur votre droite puis le cimetière à gauche. Rejoindre l'église.

Randonnée riche en patrimoine bâti tels que le Château de **Roquefort**, la chapelle et le Château d'Arcamont, et vues sur le petit village de Puységur.

A découvrir

Eglise XVII^e, Château de Roquefort (privé) fontaine de Ste Radegonde, moulin ; chapelle et Château d'Arcamont (privé).

Contacts :

Office de Tourisme Coeur de Gascogne

8, place du 8 juillet 1977

32410 Castéra-Verduzan

Tel : 05 62 68 10 66

www.tourisme-coeurdegascogne.com



Comité Départemental de la Randonnée

Maison du Tourisme - 3 Boulevard Roquelaure

BP 50106 - 32002 AUCH

cdpr32@sfr.fr

www.randonnee.tourisme-gers.com

