

## Le sentier des pigeonniers

### L'Isle-Jourdain



Qu'il soit toulousain ou gascon, le pigeonnier possède des corniches en surplomb qui doivent empêcher l'escalade des petits rongeurs

### A découvrir

Le lac, le pont Tourné, rives de la Save, site ornithologique et pigeonnier. A L'Isle-Jourdain, le musée d'Art Campanaire, la maison de Claude Augé, la collégiale et le château de Panat.

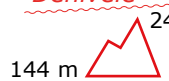


Moyen



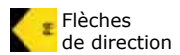
Accessible VTT

Dénivelé 247 m

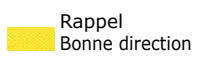


144 m

Balissage



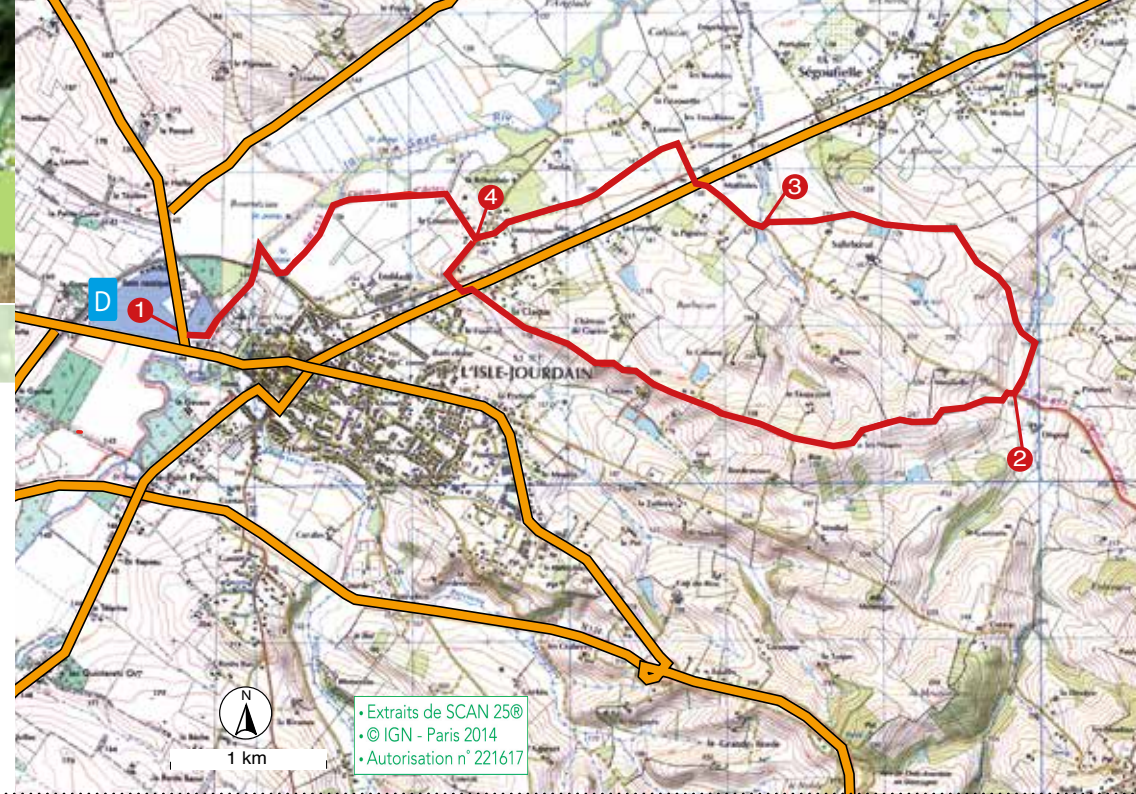
Flèches de direction



Rappel Bonne direction



Mauvaise direction



• Extraits de SCAN 25®  
• © IGN - Paris 2014  
• Autorisation n° 221617

### D Devant l'office de tourisme

### PR N° 3

- 1 Devant les panneaux de départ suivre le long du petit lac, laisser les PR1et 2 sur votre droite poursuivre à gauche, franchir la Save sur le pont Tourné et prendre à gauche le GR653( chemin vers Saint Jacques de Compostelle).L'emprunter sur 6,5km.
- 2 Tourner à droite, quitter le GR puis bifurquer à gauche sur un sentier qui longe un ruisseau, 300m plus loin prendre à gauche monter légèrement pour arriver au bout de 800m à un carrefour. Prendre à gauche, 500m après dépasser un petit lac, au croisement oblique sur la gauche, continuer tout droit pour atteindre une route.
- 3 Prendre à droite, continuer jusqu'à la D9 , tourner à gauche et de suite à droite, poursuivre sur la petite route pour arriver à la jonction avec le GR 653
- 4 Bifurquer à droite sur le GR 653, le suivre jusqu'au point de départ.

Contacts :  
**Office de Tourisme de la Gascogne Toulousaine**  
Au Bord du lac  
32600 L'Isle-Jourdain  
Tél : + 33 (0)5 62 07 25 57  
[www.tourisme-gascognetoulousaine.fr](http://www.tourisme-gascognetoulousaine.fr)



**Comité Départemental de la Randonnée**  
Maison du Tourisme - 3 Boulevard Roquelaure  
BP 50106 - 32002 AUCH  
[cdrp32@sfr.fr](mailto:cdrp32@sfr.fr)  
[www.randonnee-gers.com](http://www.randonnee-gers.com)

