



Sur la trace des pèlerins

Ordan-Larroque



© Isabelle Souriment



Ce village fleuri (4 fleurs) depuis plusieurs années est exemplaire dans sa démarche de développement durable, il a été précurseur dans l'utilisation du BRF (Bois réduit et fragmenté) et un exemple pour de nombreuses communes.

A découvrir

Le conservatoire archéologique, l'église, les ruelles fleuries du village, Point de vue sur le Château de Larroque, et la pille Gallo-romaine.



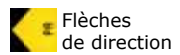
Facile



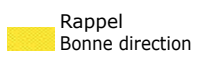
Accessible VTT



Balissage



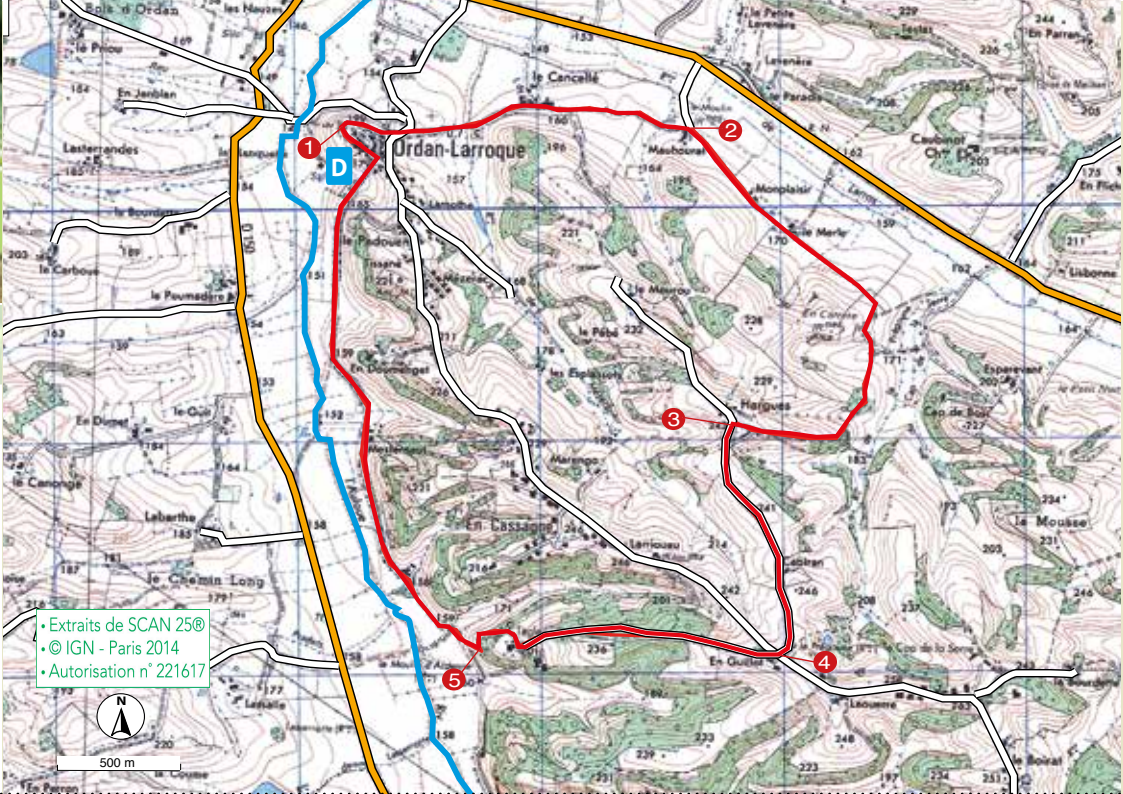
Flèches de direction



Rappel Bonne direction



Mauvaise direction



• Extraits de SCAN 25®
• © IGN - Paris 2014
• Autorisation n° 221617

D Devant l'église d'Ordan-Larroque

PR N° 8

- 1 De l'église, se diriger vers l'Est et suivre toujours tout droit la route goudronnée. Franchir le ruisseau de Mézerac et passer devant le «Cancellé».
- 2 Emprunter un chemin de terre sur 2 km, qui vous mène à «En Carrère». Poursuivre à droite vers la ferme de «Hargues».
- 3 Prendre la route à gauche sur 1 km.
- 4 «En Guillot», continuer en direction de Tègle, vous traversez un bois.
- 5 Tourner ensuite à droite et longer l'Auloue jusqu'à Ordan-Larroque. Passer devant le cimetière, le bar-restaurant pour retrouver votre point de départ.

Variante : Circuit par la fontaine de Mézerac - prendre la route à droite sur 750m. Après «Mourou», emprunter un chemin de terre et 250m après bifurquer à gauche. Descendre dans un bois et suivre le balissage jusqu'à la fontaine.

Contacts :
Office de Tourisme Coeur de Gascogne
8, place du 8 juillet 1977
32410 Castéra-Verduzan
Tel : 05 62 68 10 66
www.tourisme-coeurdegascogne.com



Comité Départemental de la Randonnée
Maison du Tourisme - 3 Boulevard Roquelaure
BP 50106 - 32002 AUCH
cdrp32@sfr.fr
www.randonnee-gers.com

