



© Crédit photos : OT L'Isle Jourdain

## Chemin de L'Isle de Baish

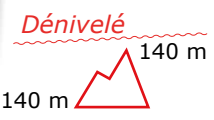
### L'ISLE-JOURDAIN



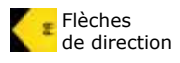
Facile



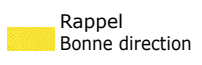
Accessible VTT



Balissage



Flèches de direction



Rappel Bonne direction



Mauvaise direction



• Extraits de SCAN 25©  
• © IGN - Paris 2014  
• Autorisation n° 221617

L'Isle de Baish, c'est l'Isle-d'en-Bas (Isle Jourdain), en aval, par opposition à l'Isle-de-Haut (Isle-en-Dodon) en amont, sur la rivière Save. Ce sentier arboré résonne du chant du loriot, de la mésange et du rossignol.

### A découvrir dans la région :

Le pont Tourné XII, Rives de la Save, Musée campanaire, maison Claude Augé, père du petit Larousse illustré

### D Office de Tourisme

### PR N° 4

- 1 Prendre le GR 653 le long du lac, 300m après bifurquer à droite, franchir le pont Tourné.
- 2 Tourner à gauche, suivre la rive tout en longeant le camping puis le terrain de rugby. Franchir une passerelle en bois, passer sous le pont du chemin de fer pour atteindre une intersection.
- 3 Laisser le GR 653 sur votre droite, continuer tout droit et parvenir au site ornithologique. Poursuivre toujours le long de la rivière sur 1km.
- 4 Prendre à droite pour retrouver le GR 653( sur votre gauche le Pigeonnier de la Coustère).
- 5 Emprunter le GR653 sur 1,5km
- 6 Avant le pont de chemin de fer tourner à droite vers le REP 3 et reprendre le chemin emprunté à l'aller pour retrouver le point de départ.

### Contacts :

**Office de Tourisme de L'Isle-Jourdain**  
Avenue du Bataillon d'Armagnac,  
32600 L'Isle-Jourdain  
Téléphone : 05 62 07 25 57  
www.tourisme-islejourdain86.com/

### Comité Départemental de la Randonnée

Maison du Tourisme - 3 Boulevard Roquelaure  
BP 50106 - 32002 AUCH  
cdrp32@sfr.fr  
www.randonnee-gers.com

