



© Isabelle Souriment

Chemin des trois hameaux Castéra-Verduzan



Facile

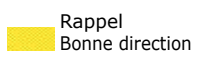
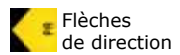


Accessible VTT

Dénivelé 223m



Balissage



• Extraits de SCAN 250
• © IGN - Paris 2014
• Autorisation n° 221617

D Parking derrière la Mairie de Castéra-Verduzan

PR N° 2

- 1 Longer la grille du parc « Lannelongue » direction sud, 150m après, au croisement, prendre à droite et suivre le balisage du GRP « cœur de gascogne », balisage jaune et rouge.
- 2 Tourner à gauche sur une ancienne voie ferrée que l'on suit sur 1 km jusqu'à la maison de garde barrière.
- 3 Traverser la D 150 et s'engager en face pour rejoindre 250m plus loin le GRP, que l'on emprunte à droite jusqu'à l'ancien moulin « de Doat »
- 4 Traverser le pont sur « l'Auloue » de suite après bifurquer à droite et longer la rivière jusqu'à une station de pompage.
- 5 Couper la D 930 et aboutir à la fontaine « Coulom » monter vers le hameau du vieux « Castéra » par une sente très étroite

- et atteindre l'église, contourner les bâtiments, au niveau d'une croix votive tourner à gauche sur un chemin goudronné jusqu'à « la Bourdette ».
- 6 Prendre à gauche puis de suite à droite et suivre le balisage jusqu'au hameau « Peyrouau », le traverser et atteindre la D 303.
- 7 Tourner à gauche sur la départementale, 250 m après, remonter à droite vers le hameau de « Mounouat », descendre pour arriver au bout de 800 m face au cimetière.
- 8 Tourner à droite, 200 m après couper la D 42, prendre une voie communale, après le pont sur le ruisseau pont sur le ruisseau « l'Auloue » bifurquer à gauche, le sentier vous ramène au cœur du village.

Le circuit emprunte l'ancienne plateforme de chemin de fer utilisée jusqu'en 1939. A la Fontaine de Coulom, vous pourrez apercevoir quelques écrevisses avant de prendre la montée vers le Vieux Castéra.


A découvrir

Le sentier botanique cheminant le chemin de randonnée répertoriant des espèces représentatives du Gers . Point de vue remarquable sur la chaîne des Pyrénées depuis l'église St Blaise (XIIIème siècle) Croix votive en pierre

Contacts :
Office de Tourisme Coeur de Gascogne
8, place du 8 juillet 1977
32410 Castéra-Verduzan
Tel : 05 62 68 10 66
www.tourisme-coeurdegascogne.com



Comité Départemental de la Randonnée
Maison du Tourisme - 3 Boulevard Roquelaure
BP 50106 - 32002 AUCH
cdrp32@sfr.fr
www.randonnee-gers.com



© Toute reproduction est interdite - Fiche Rando Gers

© www.lalignerouge.net