



Par le vieux Castéra Castéra-Verduzan



© Isabelle Souriment

Au **Vieux Castéra**,
Entre l'ancienne chapelle de
Verduzan et la traversée du
Vieux-Castéra, les sentiers vous
mènent sur les traces de
l'histoire de Castéra-Verduzan.

A découvrir

Castéra Verduzan : Etablissement thermal, casino, Parc
Lannelongue - Vieux-Castéra : église St Blaise XIII^{ème} s,
clocher-mur à pignon aigu, nef rectangulaire, contreforts
puissants, chapelle ogivale carrée, enfeux.

Contacts :
Office de Tourisme Coeur de Gascogne
8, place du 8 juillet 1977
32410 Castéra-Verduzan
Tel : 05 62 68 10 66
www.tourisme-coeurdegascogne.com



Comité Départemental de la Randonnée

Maison du Tourisme - 3 Boulevard Roquelaure
BP 50106 - 32002 AUCH
cdrp32@sfr.fr
www.randonnee.tourisme-gers.com



15
km



3h45

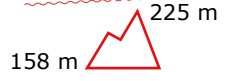


Moyen



Accessible VTT

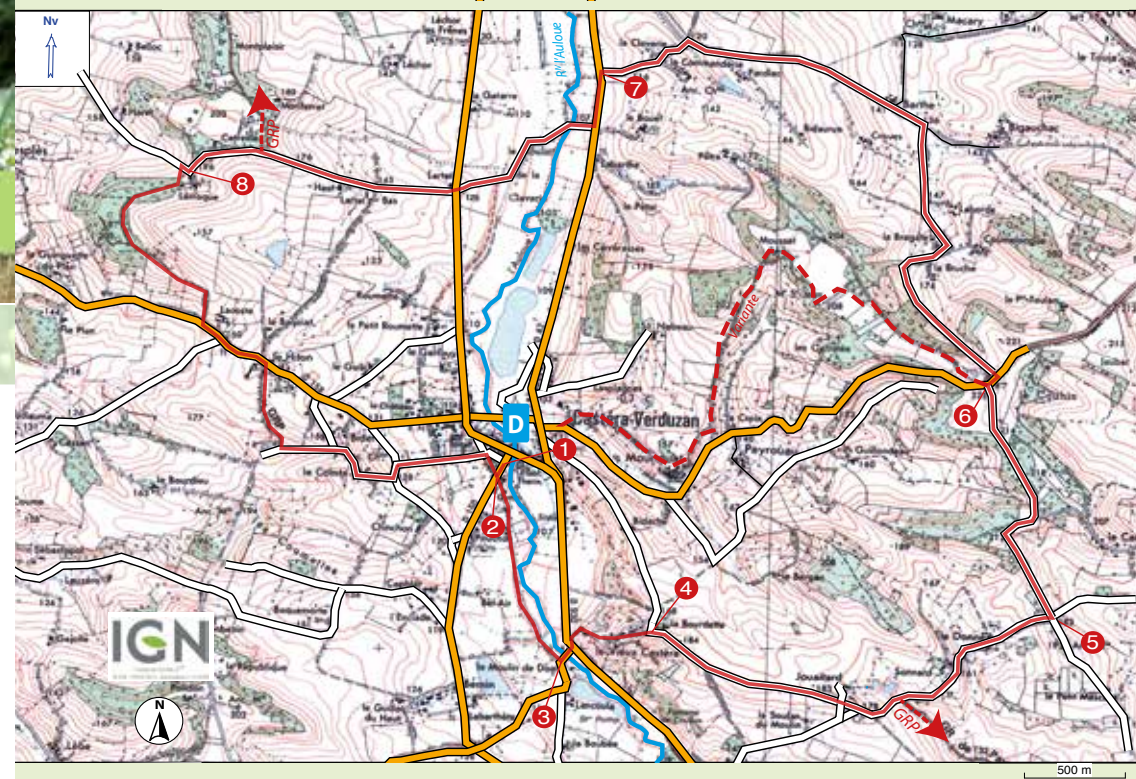
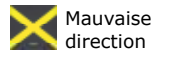
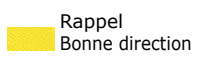
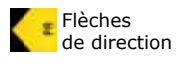
Dénivelé



158 m

225 m

Balissage



D Parking derrière la Mairie de Castéra-Verduzan

PR N° 1

- 1 Longer le parc Lannelongue. Au niveau de la salle de sport, prendre à gauche le chemin le long de la rivière (balisage jaune-rouge GRP Cœur de Gascogne).
- 2 Suivre la D132 à gauche et passer le pont sur l'Auloue. Traverser la D930, monter par un sentier à droite et traverser le Vieux Castéra.
- 3 Poursuivre jusqu'à Bourdette et cheminer sur la crête qui domine la vallée de l'Auloue. Dépasser Jouaitard et continuer tout droit sur la voie communale (À Sonnard, vous quittez le balisage du GRP).
- 4 Au croisement, suivre la route à gauche sur 1,5 km, puis toujours à gauche jusqu'à la D303. Tourner à droite et de suite à gauche vers la Bruche.
- 5 Poursuivre tout droit, dépasser la ferme.
Variante : Bifurquer à gauche et suivre le chemin de pierre au pied du château d'eau sur 1 Km. Descendre vers le hameau de Mounouat, longer le hangar et emprunter le sentier qui mène au cimetière. Suivre la D303 à droite puis la D42 à gauche et arriver au village.
- 6 Rejoindre la Barthe sur votre gauche et poursuivre par la voie communale. A une intersection, se diriger à gauche : le chemin passe près de la Commanderie
- 7 Emprunter la D42 à gauche (à droite, hippodrome) et s'engager sur le premier chemin goudronné à droite. Passer le pont sur l'Auloue, poursuivre tout droit. Traverser la D930 et suivre en face la route qui mène à Larroque.
- 8 Prendre le chemin de terre à gauche (balisage GRP), traverser un bosquet et descendre vers la D158 que vous suivez à gauche sur 400m.
- 9 A Hiton, bifurquer à droite. A l'intersection, poursuivre à gauche, dépasser l'ancienne chapelle et le cimetière de Verduzan (croix classée). La petite route vous ramène au parc Lannelongue et votre point de départ.