



Las COSTES

Castelnau d'Arbieu



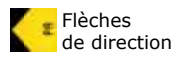
Moyen



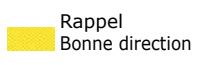
Accessible VTT



Balisateur



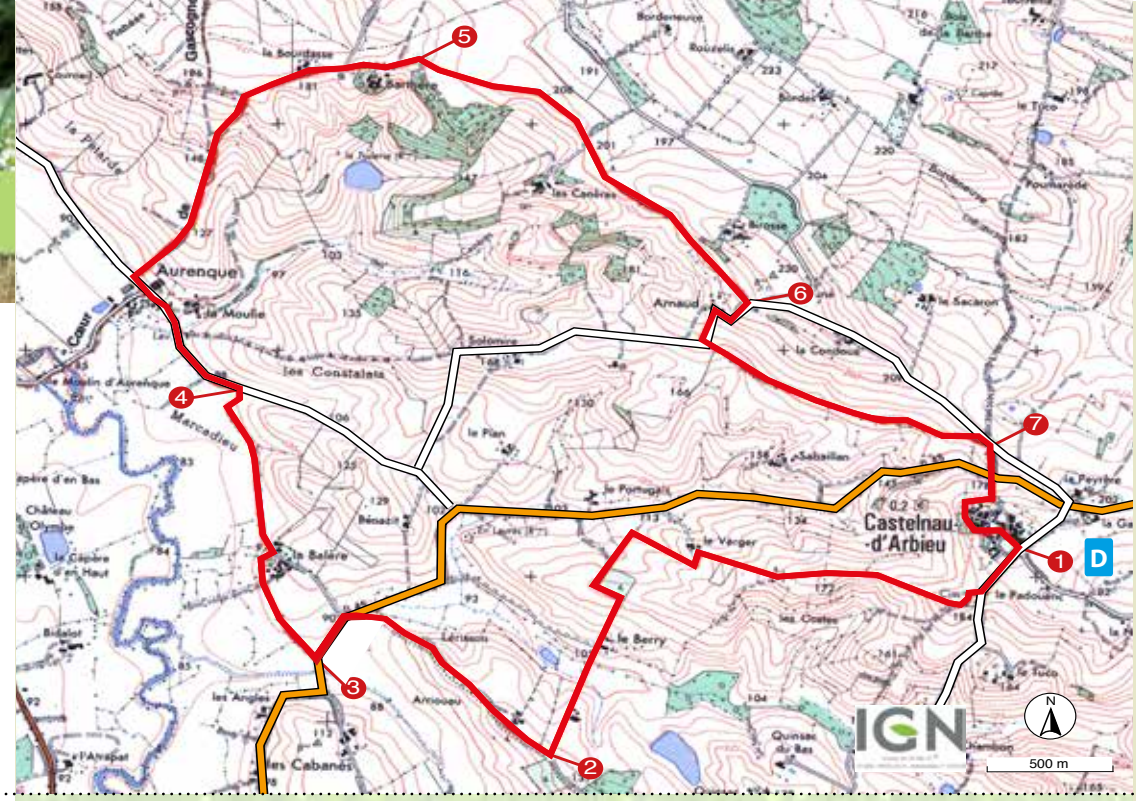
Flèches de direction



Rappel Bonne direction



Mauvaise direction



De l'ombre à la lumière, superbes vues sur les vallons et les Pyrénées, à mi-parcours, une aire de repos ombragée vous attend au lavoir.

A découvrir dans la région :

Saint-Clar le musée de l'école publique et la bastide.
Lecture : Le bleu Pastel et le musée archéologique.
Fleurance : Les statues fontaines de la place de la république.

Contacts :
Office de Tourisme de Fleurance
Galerie d'Art Laurentie,
62 rue Gambetta - 32500 Fleurance
Tél. : 05 62 64 00 00
www.tourisme-fleurance.com/



Comité Départemental de la Randonnée

Maison du Tourisme - 3 Boulevard Roquelaure
BP 50106 - 32002 AUCH
cdrp32@sfr.fr
www.randonnee.tourisme-gers.com



D Au boulodrome

- 1 Descendre vers le cimetière, devant l'entrée tourner à droite, emprunter un chemin d'exploitation et descendre vers la ferme « le verger ». Avant les bâtiments tourner à gauche le long d'une haie, puis de suite à droite, 300m après bifurquer à gauche et monter à travers champ sur une sente. Descendre vers la ferme abandonnée « Le Berry », dépasser les bâtiments prendre le chemin empierré sur 500m pour atteindre une voie communale.
- 2 Tourner à droite sur cette route, continuer tout droit pour déboucher 1km plus loin sur la D45, que vous empruntez à gauche sur 200m.
- 3 Prendre à droite un sentier bordé d'arbres jusqu'à la ferme « La Balère » après les bâtiments s'engager sur la gauche sur un chemin bordé de haies sur 800m et aboutir sur une route.
- 4 Tourner à gauche, passer devant un ancien lavoir restauré, poursuivre sur la route, à votre gauche la chapelle du hameau « d'Aurenque », après le croisement, s'élever à droite sur le GR de Pays « Cœur de Gascogne » pendant 1km. Au sommet laisser le GR sur la gauche, continuer la route vers la ferme « La Barthère ».
- 5 Prendre un chemin caillouteux puis en terre sur 1,5km.
- 6 Descendre à droite la route qui serpente à travers des maisons, au niveau d'une croix en pierre, bifurquer à gauche sur un sentier herbeux de 1,2km pour atteindre une route.
- 7 Au croisement tourner à droite, couper la D45, et remonter vers le village pour retrouver votre point de départ.

PR N° 1