




## Sentier des Pigeonniers

### Solomiac



© Tourisme Gers/Mauvezin



Tout au long de cette randonnée, vous pourrez apprécier la multitude de pigeonniers, tous différents. Le sentier vous ramène à la bastide par les bords de la Gimone et se termine au lavoir.

### A découvrir :

Pigeonniers de Narrose, En-Cazeneuve, En-Naliotte, En-Naubrie, Géry, et GrandeBorde. sentier de Lavit moulins à vent, vue panoramique au Bel-Air et aux Ferradous, lavoir • base de loisirs

Contacts :

**Office de Tourisme de Mauvezin**

Place de la Libération  
32120 MAUVEZIN  
Tél. 05 62 06 79 47  
<http://tourisme.mauvezin.free.fr>

**Comité Départemental de la Randonnée**

Maison du Tourisme - 3 Boulevard Roquelaure  
BP 50106 - 32002 AUCH  
cdrp32@sfr.fr  
[www.randonnee-gers.com](http://www.randonnee-gers.com)



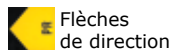
Moyen



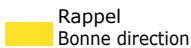
Accessible VTT



Balissage



Flèches de direction

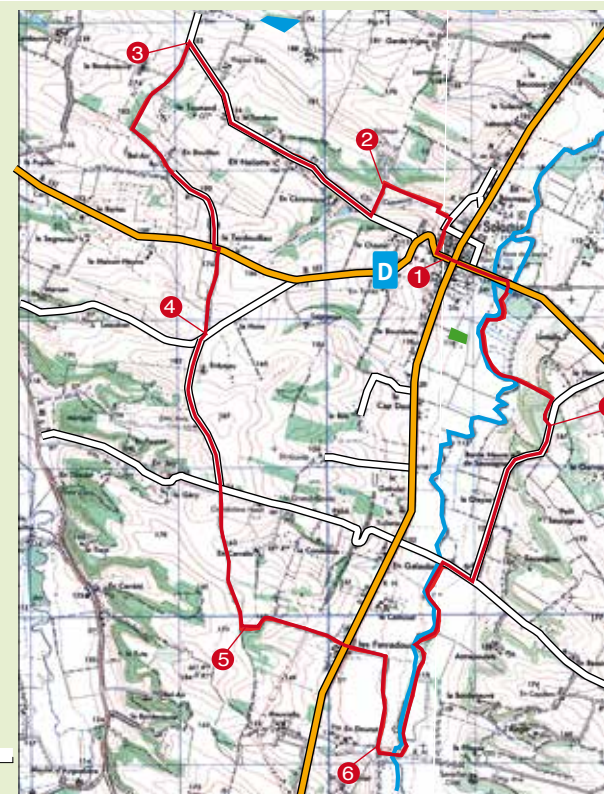


Rappel Bonne direction



Mauvaise direction

• Extraits de SCAN 25®  
• © IGN - Paris 2014  
• Autorisation n° 221617



### D Parking place de la Halle

1 Prendre la direction de Monfort-Homs. A la sortie du village tourner à droite, passer devant le foyer rural et descendre vers le ruisseau d'En-Cazeneuve par le chemin empierré à gauche. Il conduit au chemin de Narroze.

2 Descendre à gauche sur 200 m, puis prendre la route à droite sur 1,3 km.

3 Au croisement, partir à gauche en direction de Bordeneuve et poursuivre dans le petit bois. Après la maison Embouillau, continuer par la petite route. Emprunter la D 151 (prudence) à gauche sur quelques mètres, puis s'engager sur le chemin à droite.

4 Emprunter la route à droite, laisser le chemin à droite et poursuivre par la route sur 1 km. Au croisement, prendre le chemin en face sur 1 km.

5 Au niveau d'un bois, tourner à gauche et suivre le chemin jusqu'à la ferme des Ferradous. La traverser, couper la D 928 (prudence) et prendre en face le chemin qui descend. Il vire à droite et longe la vallée de la Gimone (vue sur le pigeonnier de Camusat).

6 Tourner à gauche, franchir le pont de Savaillan et emprunter à gauche le sentier qui longe la Gimone jusqu'à la route. La suivre à droite sur 250 m, puis prendre la route à gauche. Gravier une côte et continuer sur 500 m.

7 S'engager sur le sentier qui descend à gauche à travers bois et rejoint la Gimone. Virer à droite, à gauche, puis à droite (bien suivre le balisage) et déboucher sur la route. Franchir la passerelle, face à la base de loisirs, et se diriger à gauche pour rejoindre Solomiac (lavoir).

### PR N° 1