



Le sentier du **Mont Cassin**

Ponsan-Soubiran



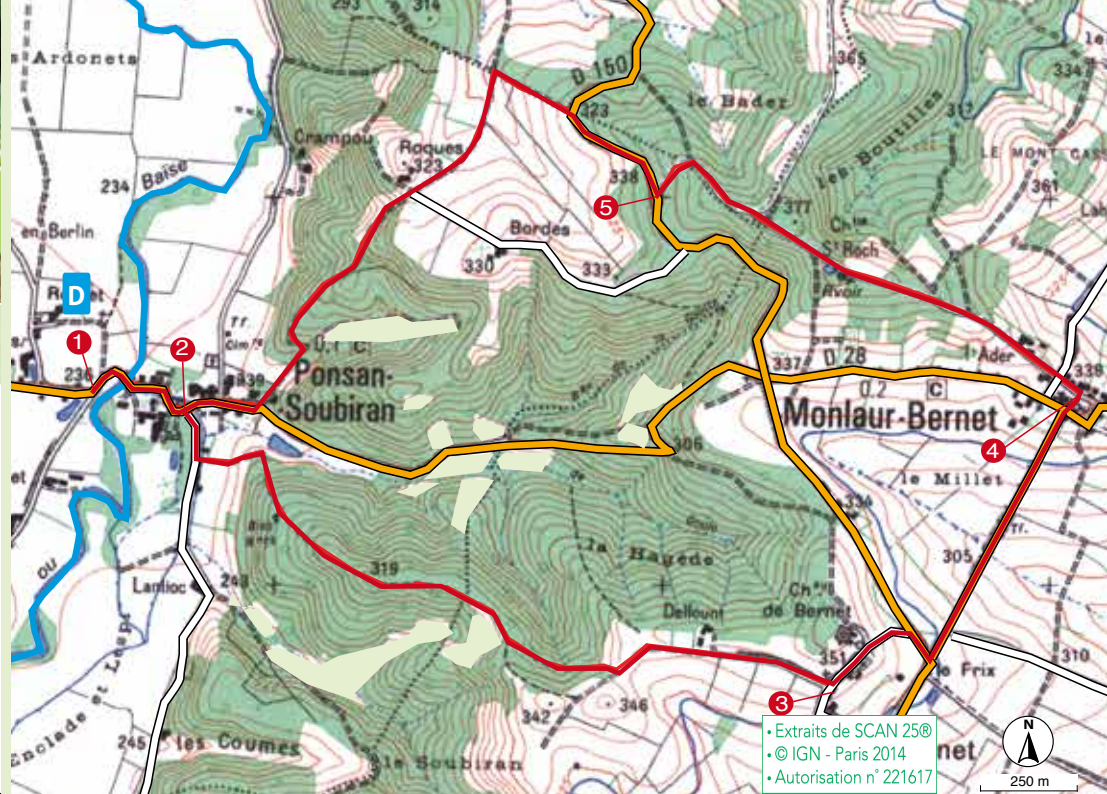
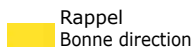
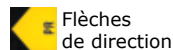
Facile



Accessible VTT



Balissage



• Extraits de SCAN 250
• © IGN - Paris 2014
• Autorisation n° 221617



D Parking camping municipal

PR N° 4

La richesse de ce circuit en fait toute sa beauté : villages de caractère et églises, châteaux, chapelles..., le marcheur appréciera en plus la fraîcheur de la rivière et le passage dans la forêt de Hagède.

A découvrir :

Pont de la Petite Baïse, Ponsan-Soubiran : église, village, château, Bois de Hagède, Bernet : Château ; église du gothique flamboyant, Village de Monlaur

1 Traverser le pont de la petite Baïse et passer devant l'église de Ponsan-Soubiran (reconstruite au siècle dernier, porte ornée d'une pietà gothique et éléments sculptés : chrysmes, croix de Malte, entrelacs...)

2 Tourner à droite et longer le parc du château (détruit durant les guerres de religion par les protestants puis reconstruit et remanié. C'était la résidence de Bertrand de Molleville, ministre de Louis XIV. (Propriété privée). Juste après la première maison, s'engager à gauche et monter dans le bois de la Hagède sur 2 Km. Atteindre le hameau de Bernet.

3 Passer devant le château de Bernet (XIXe, qui a remplacé un manoir plus ancien) et son église. À une intersection, prendre à droite, puis à gauche vers Monlaur-Bernet (700m), en traversant à deux reprises l'aqueduc d'irrigation. Arriver au village.

Monlaur-Bernet a été formé par la réunion des anciennes paroisses de Monlaur et de Bernet, cette dernière faisant partie autrefois de l'archiprêtrise de Castelnaud-Magnoac, Hautes-Pyrénées. Contourner l'église par la droite.

4 Se diriger à gauche et emprunter un chemin blanc empierré sur 500 m qui mène à la chapelle Saint-Roch (petit sanctuaire rural construit sur le point culminant du Gers : 337 m). Poursuivre jusqu'à la voie communale goudronnée (D150).

5 Descendre à droite sur 200 m par la route, dans un virage bifurquer à gauche sur un sentier qui longe un bosquet. Dans le bas tourner à gauche en longeant une prairie jusqu'à la ferme "Roques". S'engager en face par un chemin qui descend sur 700 m vers le village de Ponsan-Soubiran et retrouver le point de départ.

Contacts :

Office de Tourisme Val de Gers

14, avenue Elysée Duffrèchou
32140 MASSEUBE
Tél. 05 62 66 12 22
www.valdegerstourisme.fr

Comité Départemental de la Randonnée

Maison du Tourisme - 3 Boulevard Roquelaure
BP 50106 - 32002 AUCH
cdrp32@sfr.fr
www.randonnee-gers.com

