



Le chemin de la Ténarèze

MONTRÉAL du Gers



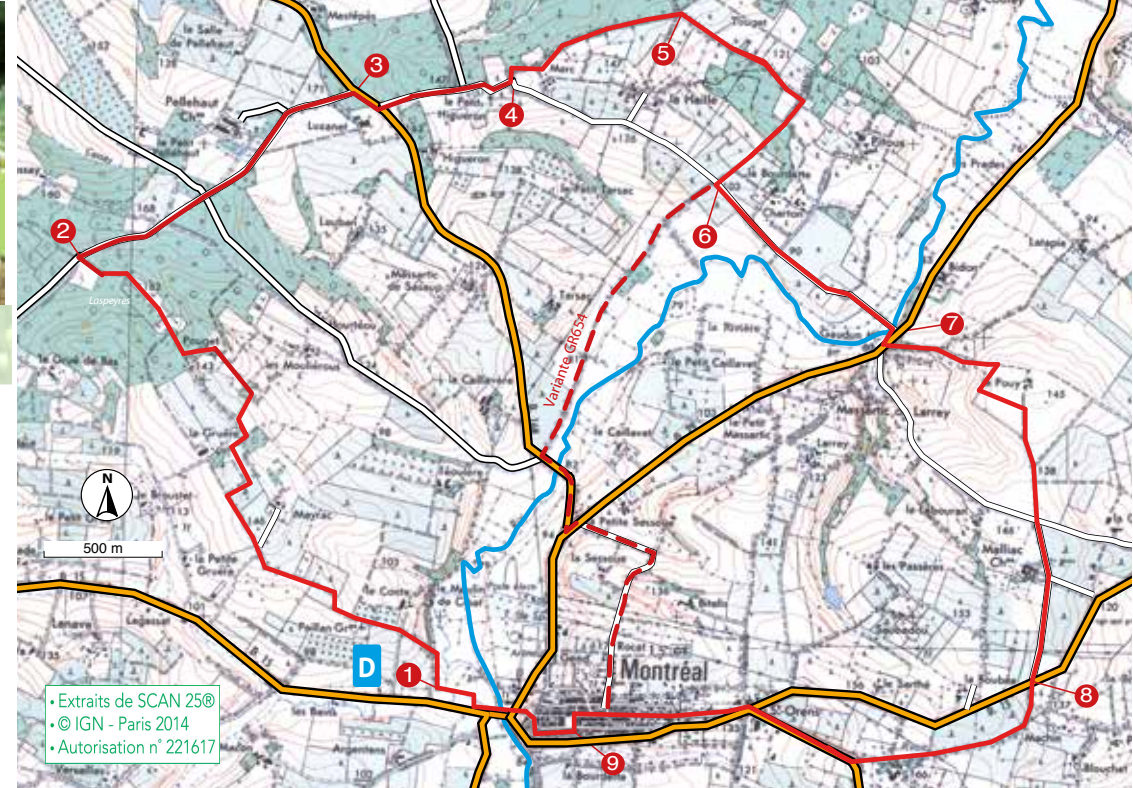
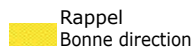
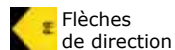
Moyen



Accessible VTT



Balilage



• Extraits de SCAN 25®
 • © IGN - Paris 2014
 • Autorisation n° 221617

D Parking entrée base de loisirs

PR N° 18

- 1: S'engager sur un chemin creux plein nord, obliquer à gauche le chemin monte vers « le Comté ». Poursuivre tout droit pour arriver sur un plateau devant la ferme « Gruère », tourner à droite puis à gauche, traverser la forêt pour arriver sur une voie communale.
- 2: Tourner à droite, 1km plus loin laisser le château « de Pellehaut » à gauche et atteindre la D168.
- 3: Tourner à droite, 100m après quitter la D168, bifurquer à gauche sur une voie communale vers la ferme « le petit Higueyron »
- 4: S'engager à gauche dans la forêt et atteindre 1km plus loin une croisée de chemins point de rencontre avec le GR 654.
- 5: Descendre à droite le chemin qui longe les vignes, atteindre une intersection, tourner à droite, descendre puis remonter sur 750m pour arriver à une voie communale
 > Variante : circuit de 10km suivre le GR 654 tout droit balisage blanc et rouge qui vous ramène à Montréal du Gers.

- 6: Descendre à gauche sur 1km par la voie communale vers le moulin de « Gaudun » jusqu'à la D29 (attention danger)
- 7: Tourner à droite puis de suite à gauche sur un sentier qui monte en direction de la ferme « le Pouy » sur 500m. Contourner les bâtiments par la droite et continuer tout droit vers le château « de Malliac » et atteindre la D15 (attention danger).
- 8: Traverser la route, continuer tout droit pour rejoindre le GR 65 (chemin vers Saint Jacques de Compostelle) l'emprunter à droite il vous amène après 2,5km sur la place de la bastide Montréal du Gers.
- 9: Sur la place longer les arcades devant l'office de tourisme descendre par le chemin qui longe l'église sous la porte fortifiée, tourner à droite, quitter le GR et descendre à gauche par un grand escalier aménagé vers un croisement de plusieurs routes, poursuivre pour retrouver la base de loisirs.

Au contact des Landes et du Gers, la région de **Montréal** cumule les atouts des deux départements : bois ponctués de pins et de résineux, vignobles et vastes paysages.

A découvrir

La bastide de Montréal, place à arcades, église XIII-XVII, fortifications.

Le musée lapidaire et la villa gallo romaine de Séviac

Contacts :

Office de Tourisme de la Ténarèze

Place Saint PIERRE 32100 CONDOM
 Tél. 05 62 28 00 80
 contact@tourisme-tenareze.com
 www.tourisme-tenareze.com



Comité Départemental de la Randonnée

Maison du Tourisme - 3 Boulevard Roquelaure
 BP 50106 - 32002 AUCH
 cdrp32@sfr.fr
 www.randonnee-gers.com

