



© Tourisme Gers/OT Mirande

Le sentier de Raphaël

MIRANDE



Cet itinéraire en forme de huit, et qui porte le nom d'un vieux **Mirandais**, passe par les coteaux très sauvages et dévoile un panorama sur la bastide de Mirande

A découvrir

Bastide et belle église du XV^{ème} siècle, musée



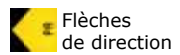
Moyen



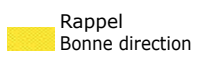
Accessible VTT



Balissage



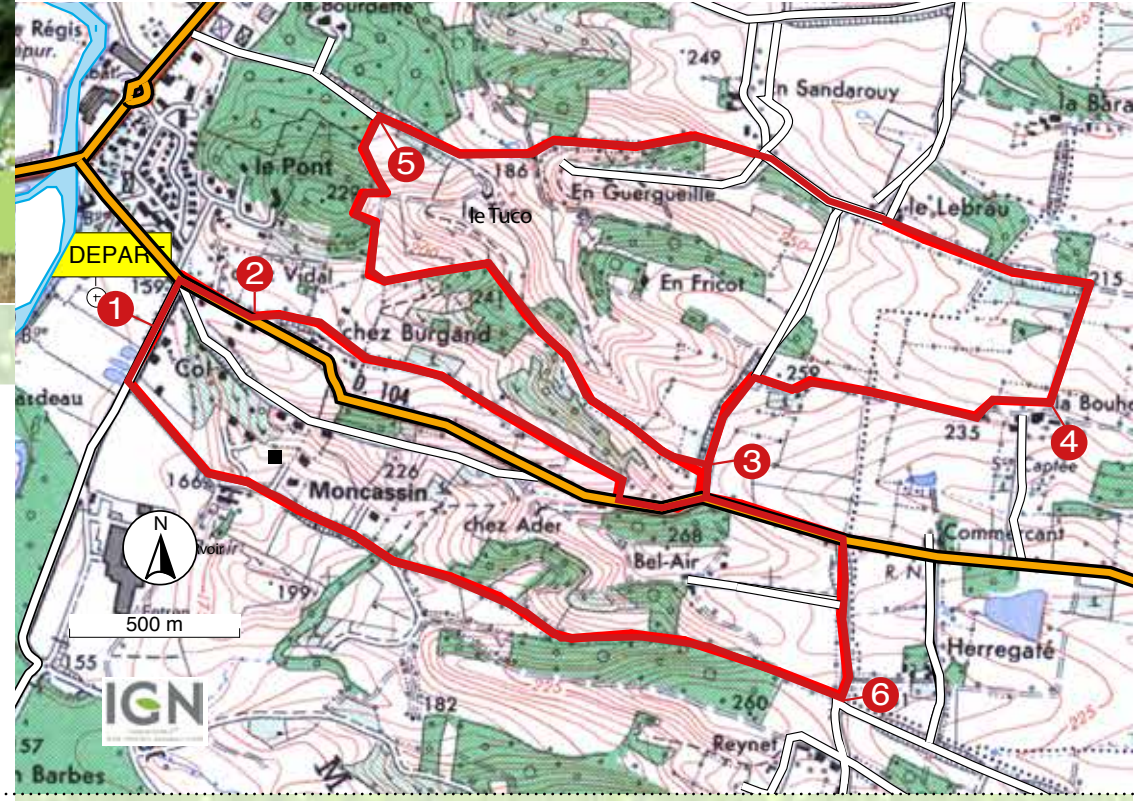
Flèches de direction



Rappel Bonne direction



Mauvaise direction



D Parking du lac

PR N° 1

- 1** : Se diriger vers la D104 et l'emprunter à droite sur 200m.
- 2** : Bifurquer gauche sur le chemin vicinal, continuer sur le sentier, utiliser l'escalier en bois pour atteindre la D104, l'emprunter à gauche et atteindre un croisement.
- 3** : Laisser le chemin de retour à gauche, continuer en face sur 300m, tourner à droite et descendre en direction de la ferme « de la Bouhorie ».
- 4** : Après les bâtiments, tourner à gauche devant le grand chêne, descendre et tourner à gauche pour arriver au lieu dit « le Lebreau », continuer tout droit sur la route puis sur un sentier (800m).
- 5** : Après la vigne, bifurquer à gauche, longer le petit bois, franchir la crête, se diriger à gauche (bien suivre le balisage) pour retrouver l'intersection de l'allée.
- 3** : S'avancer jusqu'au croisement et longer la D104 à gauche sur 500m.
- 6** : Descendre à droite par le chemin étroit sur 2km pour rejoindre le point de départ.

Contacts :
Communauté de communes Cœur d'Astarac
Tél. 05 62 66 51 48

Office de tourisme
Tél. 05 62 66 68 10
www.ot-mirande.com



Comité Départemental de la Randonnée
Maison du Tourisme - 3 Boulevard Roquelaure
BP 50106 - 32002 AUCH
cdrp32@sfr.fr
www.randonnee.tourisme-gers.com

