



Les Coteaux de Marciac

MARCIAC



© Tourisme Gers/CDRP/A. Caillau

De nombreux chemins de crêtes dévoilent tour à tour **Marciac** et ses deux clochers sous différents angles. A travers des paysages variés et enchanteurs, les vallons se dessinent...

© Tourisme Gers/CDRP/A. Caillau

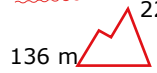


Moyen



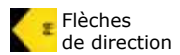
Accessible VTT

Dénivelé 222 m

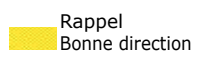


136 m

Balilage



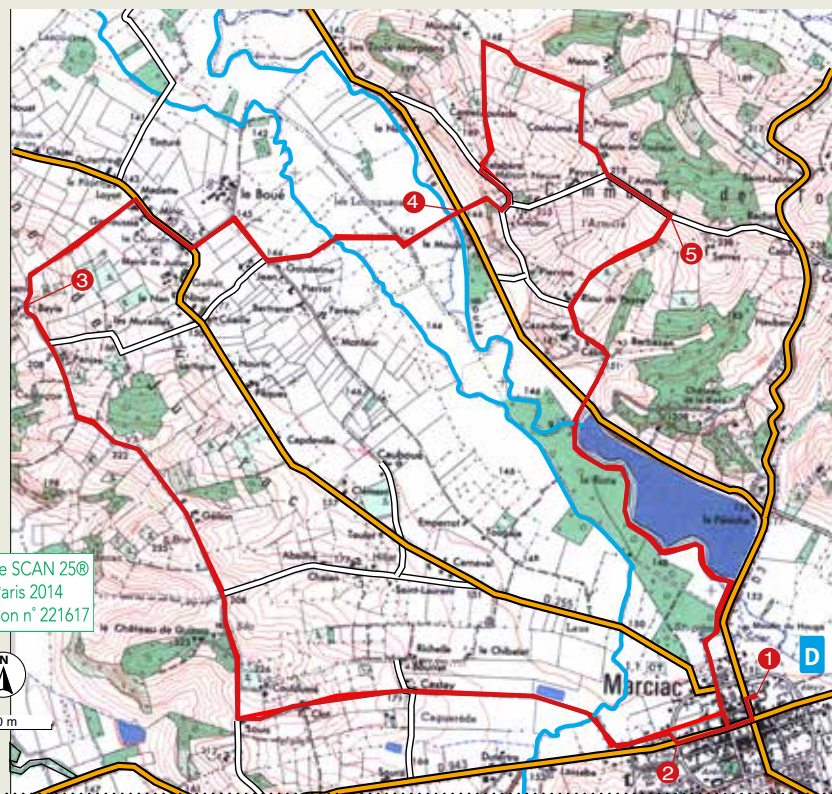
Flèches de direction



Rappel Bonne direction



Mauvaise direction



• Extraits de SCAN 25©
• © IGN - Paris 2014
• Autorisation n° 221617



500 m

D Devant la statue de WINTON MARSALIS

PR N°1

1 : Prendre la D 3 pour aboutir à la place de la Bastide, tourner à droite sous les arcades continuer tout droit par la rue Saint Pierre, 200m après tourner à droite, 50m après bifurquer à gauche.

2 : Prendre la rue des Lilas jusqu'à l'ancien lavoir, longer les peupliers, franchir le ruisseau sur une passerelle, passer le lac d'irrigation et suivre le chemin jusqu'aux maisons. Monter tout droit vers le coteau traverser une cour de ferme, tourner à droite sur la voie communale (chemin de crête) de 2,5km qui domine la vallée du Boués et de l'Arros.

3 : Au niveau de la ferme « Bayle » descendre le chemin vers la D255 (village de Julliac). Tourner à droite 250m après prendre à gauche une voie communale, 20m plus loin bifurquer à droite sur un sentier, au croisement emprunter à gauche un chemin caillouteux jusqu'à la D3, sur 1,2km.

4 : Traverser la D3 (attention danger) s'engager en face sur un chemin qui monte vers le hameau, au sommet tourner à gauche, laisser l'église de Tourdun sur votre droite, 200m après au lieu dit « Tababère » descendre à droite sur 750m et bifurquer à droite pour arriver à une voie communale, l'emprunter à droite, passer devant la mairie de Tourdun 150m après obliquer sur la gauche sur un chemin de crête.

5 : Face au centre de remise en forme « Acunca », descendre par le sentier à droite, au bas bifurquer à gauche pour rejoindre le lac de Marciac. Traverser la D3 (attention danger) longer le lac sur un chemin aménagé puis emprunter le chemin piétonnier qui relie la base de loisirs au centre de la bastide.

A découvrir

Marciac musée du Jazz, lac de Marciac

Contacts :
Office de Tourisme de Marciac
B.P. n°8 - 21 place de l'Hôtel de ville
32230 MARCIAC
Tél. 05 62 08 26 60
ot.marciac@wanadoo.fr
www.marciactourisme.com

Comité Départemental de la Randonnée

Maison du Tourisme - 3 Boulevard Roquelaura
BP 50106 - 32002 AUCH
cdrp32@sfr.fr
www.randonnee-gers.com

