




## Cardayres et Beurriers

**HOMPS**



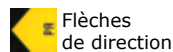
Facile



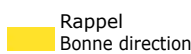
Accessible VTT



Balisateur



Flèches de direction



Rappel Bonne direction



Mauvaise direction



• Extraits de SCAN 250  
• © IGN - Paris 2014  
• Autorisation n° 221617

### D Parking vieux village

### PR N° 1

- 1 Emprunter la ruelle en direction de la tour et la contourner. À 50 m, rejoindre la D 151 (prudence !) et la remonter à droite sur 120 m. Descendre à gauche vers le lavoir.
- 2 Virer à gauche et gagner la maison L'Oustal. Tourner à droite et poursuivre par le chemin. Il passe une carrière, vire à droite en lisière de bois et débouche sur une route. L'emprunter à gauche sur 1 km (vue sur le château de Tillac).
- 3 Au croisement, prendre à droite le chemin de crête, en direction de Solomiac. Au château d'eau, tourner à droite.
- 4 Laisser la route à gauche et poursuivre par le chemin de Lavit (dit des Beurriers). Il s'oriente à gauche et descend à Bel-Air. Après la maison, continuer tout droit sur 100 m.
- 5 Prendre à droite le chemin sur 800 m, puis la route à gauche sur 20 m et s'engager sur le chemin à droite.
- 6 Au croisement, tourner à gauche et descendre vers le lavoir.
- 2 S'élever à gauche, traverser la route et retrouver le village.

### A découvrir :

Homps : vieux village, lavoir,  
Château de Tillac (privé), chemin des Beurriers

**Contacts :**  
Office de Tourisme de Mauvezin  
Place de la libération  
32120 Mauvezin  
Tel. 05 62 06 79 47  
officedetourismedemauvezin@wanadoo.fr

**Comité Départemental de la Randonnée**  
Maison du Tourisme - 3 Boulevard Roquelaure  
BP 50106 - 32002 AUCH  
cdrp32@sfr.fr  
www.randonnee-gers.com

