




## De Fourcès à Sainte-Quitterie

### FOURCES



Partez marcher à travers les vignobles ou à l'ombre des lisières de bois par d'agréables chemins dégagant des vues sur le castelneau de **Fourcès**.  
À découvrir, en chemin, le typique hameau de Laspeyres (église Sainte-Quitterie)

### A découvrir :

Fourcès : Place ronde, château, église, ensemble architectural, points de vue – Laspeyres : calvaire, église St Quitterie – Chemin de Saint-Jacques



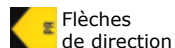
Facile



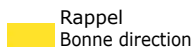
Accessible VTT



Balissage



Flèches de direction



Rappel Bonne direction



Mauvaise direction



### D Face à l'église

### PR N° 16

**1** Prendre la route à droite, en direction de Montréal, sur 300 m, puis monter à gauche par le sentier herbeux le long des pins. Poursuivre par le chemin blanc, passer le château d'eau (panorama sur Fourcès et la campagne environnante) et continuer en bordure de vigne.

**2** Au bout de l'allée, prendre le chemin à gauche. Continuer tout droit en lisière, puis entrer dans le bois. Suivre la route à droite jusqu'à Lapisse.

**3** Tourner à gauche sur le sentier herbeux. Il longe la vigne et traverse un bois. Emprunter la route à gauche, puis la 0 114 à droite sur 150 m.

**4** Tourner à gauche vers Boulin. À la fourche, prendre le chemin blanc sur 300 m.

**5** S'engager à gauche sur le sentier herbeux (chêneliège à droite), franchir le ruisseau bordé de peupliers et poursuivre tout droit. Continuer par le chemin caillouteux et traverser le hameau de Laspeyres (calvaire, église Sainte-Quitterie). Emprunter la route à droite sur 1 km et passer Rombceuf (ancienne maison templière). Au carrefour, prendre la route à gauche.

**6** À Bajolle (chambres d'hôtes), descendre par la route à gauche (chemin de Saint-Jacques-de-Compostelle venant de Vézelay, vue sur Fourcès). Elle ramène au carrefour de l'aller.

Contacts :

Office de Tourisme de la Ténarèze  
5, place Saint-Pierre - 32100 CONDOM  
Tél. 05 62 28 00 80  
contact@tourisme-tenareze.com  
www.tourisme-tenareze.com



Comité Départemental de la Randonnée

Maison du Tourisme - 3 Boulevard Roquelaure  
BP 50106 - 32002 AUCH  
cdrp32@sfr.fr  
www.randonnee.tourisme-gers.com

