

L'ancienne voie ferrée d'Eauze

EAUZE



Cette agréable balade suit le tracé de l'ancienne voie de chemin de fer **Eauze-Montréal** (vue sur la cathédrale d'Éauze) avant de rejoindre le hameau de Cuhercle et les lacs collinaires.

A découvrir :

Aire de Panblan • tracé de l'ancienne voie ferrée vues sur Éauze et la cathédrale, vignes, lacs collinaires • hameau de Cuhercle.



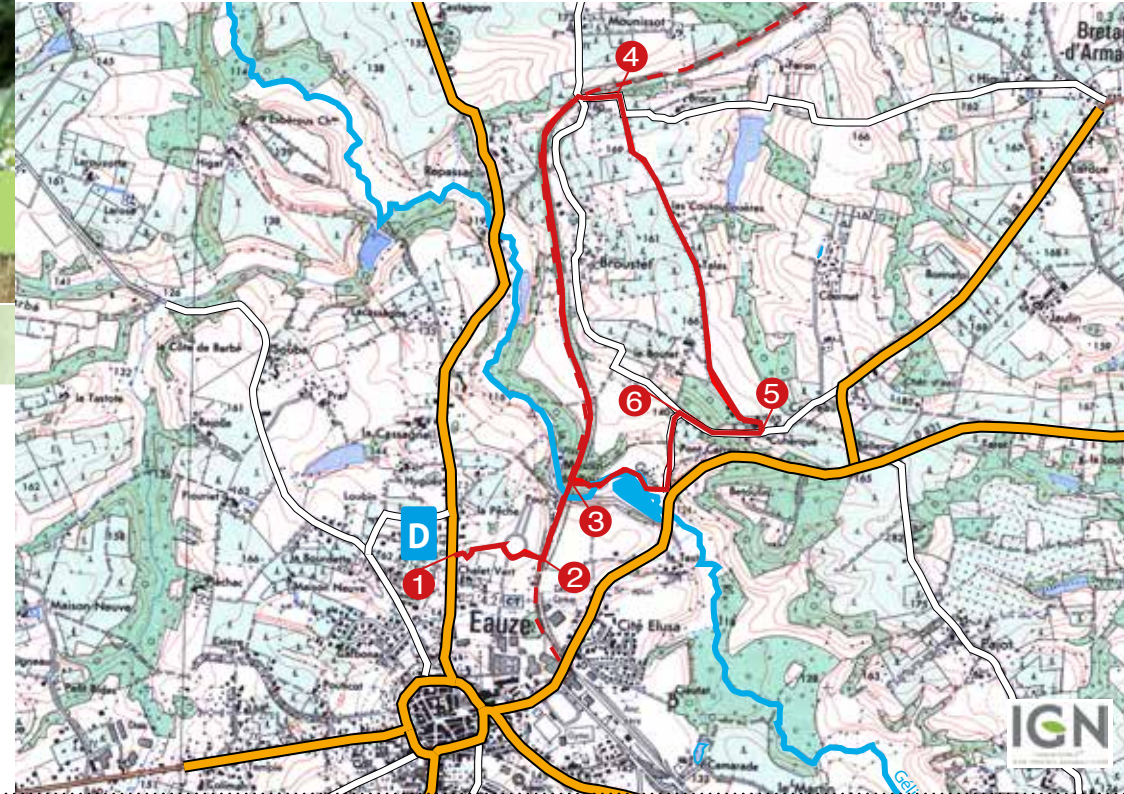
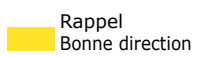
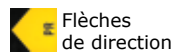
Facile



Accessible VTT



Balisateur



D Parking aire de Panblan, par la D 43 (route de Castelnau d'Auzan)

PR N° 2

- 1 De l'aire de jeux de Panblan (rosace avec mosaïque, roseraie et vue sur la cité d'Éauze), emprunter l'allée tracée de l'arboretum.
- 2 Tourner à gauche et utiliser le tracé de l'ancienne voie de chemin de fer (chemin de Saint-Jacques-de-Compostelle). Franchir le pont et poursuivre.
- 3 Laisser le chemin du retour à droite, continuer tout droit sur 1,8 km, passer sous un viaduc et poursuivre sur 150 m.
- 4 Partir à droite et gravir le raidillon à travers un bosquet. Continuer par la route, puis prendre en face une allée empierrée

- sur 1,5 km (vignobles, vue sur la ville d'Éauze). Traverser le hameau de Cuhercle.
- 5 Prendre la route à droite et descendre vers Éauze en utilisant le large bas-côté.
- 6 Au bas de la côte, tourner à gauche (vue sur Éauze). Descendre à droite sur la berge du lac, puis le contourner à gauche pour passer entre les deux lacs collinaires, et rejoindre la voie de chemin de fer.
- 3 La suivre à gauche et, par l'itinéraire utilisé à l'aller, retrouver l'aire de Panblan.

Contacts :
Office de Tourisme d'Éauze
 2 Rue Félix Soules,
 32800 Eauze
 Tél. 05 62 09 85 62
 info@tourisme-eauze.fr



Comité Départemental de la Randonnée
 Maison du Tourisme - 3 Boulevard Roquelaure
 BP 50106 - 32002 AUCH
 cdrp32@sfr.fr
 www.randonnee.tourisme-gers.com

