



• Extraits de SCAN 25©
 • © IGN - Paris 2014
 • Autorisation n° 221617



Vers le Château des Evêques

CONDOM



Facile



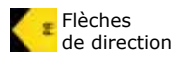
Accessible VTT

Dénivelé 174 m

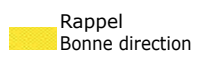


69 m

Balilage



Flèches de direction



Rappel Bonne direction



Mauvaise direction

© Tourisme Gers/Pays d'Armagnac/Carossio, Michel

Un paysage de coteau où domine la vigne, relie **Larressingle, la médiévale à Condom**, ancien évêché dont la cathédrale et le cloître témoignent encore de nos jours de l'importance et du prestige des évêques comme Jean Marre et Bossuet.



© Tourisme Gers/CRT Midi-Pyrénées/Viet Dominique

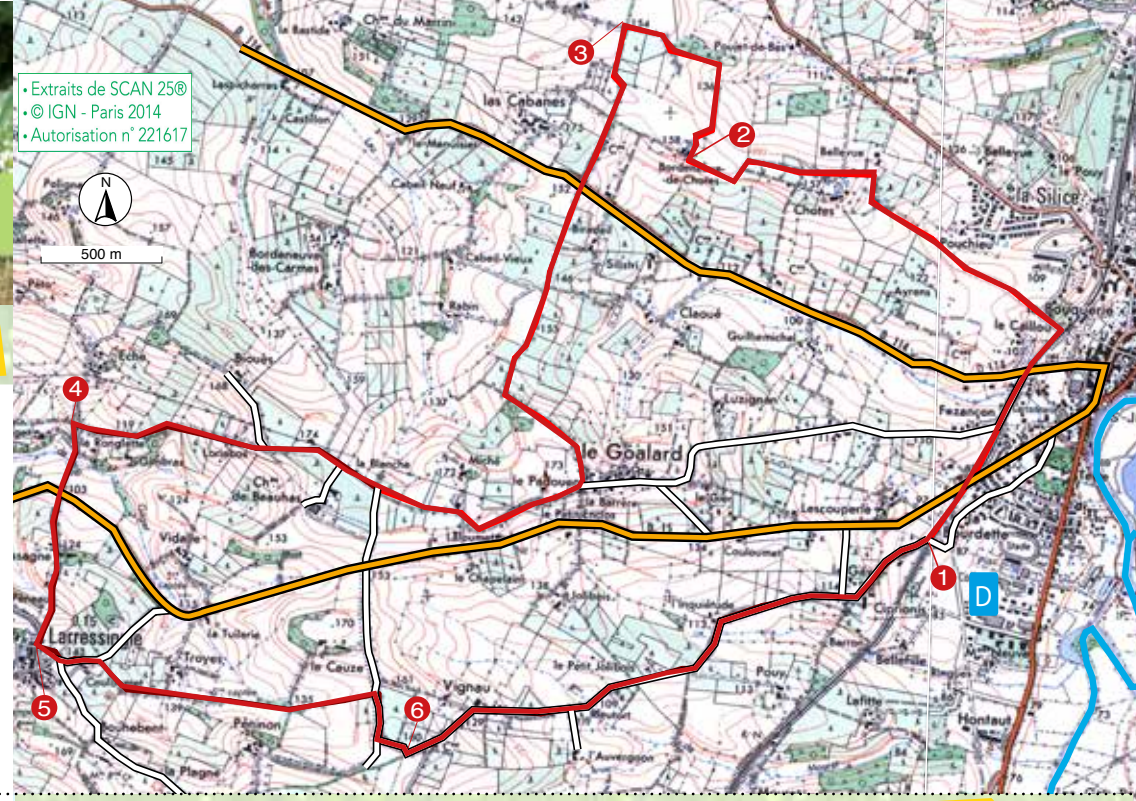
A découvrir

l'église le Goalard, le village fortifié de Larressingle, cathédrale et cloître de Condom et musée de l'Armagnac

Contacts :
Office de Tourisme de la Ténarèze
 50, Boulevard de la Libération - 32100 CONDOM
 Tél. 05 62 28 00 80
 contact@tourisme-tenareze.com
 www.tourisme-tenareze.com



Comité Départemental de la Randonnée
 Maison du Tourisme - 3 Boulevard Roquelaure
 BP 50106 - 32002 AUCH
 cdrp32@sfr.fr
 www.randonnee-gers.com



D Aire de stationnement « lou Cassou » derrière le stade de rugby

PR N°3

1: Emprunter l'ancienne voie ferrée, 300m après traverser la D15, continuer tout droit, 500m plus loin couper la D114, 250m après, tourner à gauche et monter sur 1km en direction du domaine « Chotes ». Couper l'allée empierrée de la ferme continuer tout droit sur 200m, prendre à gauche le long d'une vigne et tourner à droite pour déboucher à « Bordeneuve de Chotes ».

4: Bifurquer à gauche, traverser la D15 (attention danger) et poursuivre en face par le chemin communal qui mène au village de Larressingle.

2: Descendre à droite en longeant la bordure du champ entre les cultures, tourner à gauche et atteindre une intersection de chemins.

5: Dans le village, se diriger vers la citée des machines, au croisement descendre à gauche, derrière l'auberge bifurquer à droite sur 1km sur un sentier ombragé. Dépasser un lac, longer le champ à droite pour atteindre une route. Tourner à droite, 250m après bifurquer à gauche, point de rencontre avec le GR 65 (chemin vers Saint Jacques de Compostelle).

3: A la croisée de plusieurs PR tourner à gauche poursuivre tout droit sur 1km, couper la D114 (attention danger) et prendre en face le chemin de « Rabin ». Laisser la ferme à droite et continuer tout droit jusqu'au hameau du « Goalard ». Emprunter la route à droite poursuivre tout droit sur 1,5km jusqu'à un croisement.

6: Poursuivre à gauche par la route sur 3km le balisage blanc et rouge du GR 65 vous ramène au point de départ.