




## Entre Vallons et Coteaux

### COLOGNE



**Cologne**, près du pays toulousain, reste une des plus belles bastides du sud-ouest. Aux alentours, des espaces exploités et dégagés, laissent apercevoir un habitat de brique, des équipements hydrauliques et touristiques..

#### A découvrir :

- Cologne: bastide avec arcades surmontées de maisons en briques, halle
- Thoux : village fleuri
- Saint-Cricq: lac de plaisance utilisé aussi pour l'irrigation.

#### Contacts :

**Syndicat d'initiative cantonal de Cologne**  
12, Place de la Halle  
32430 COLOGNE  
Tél. 05 62 06 99 30  
domisyndicat@wanadoo.fr

#### Comité Départemental de la Randonnée

Maison du Tourisme - 3 Boulevard Roquelaure  
BP 50106 - 32002 AUCH  
cdrp32@sfr.fr  
www.randonnee-gers.com



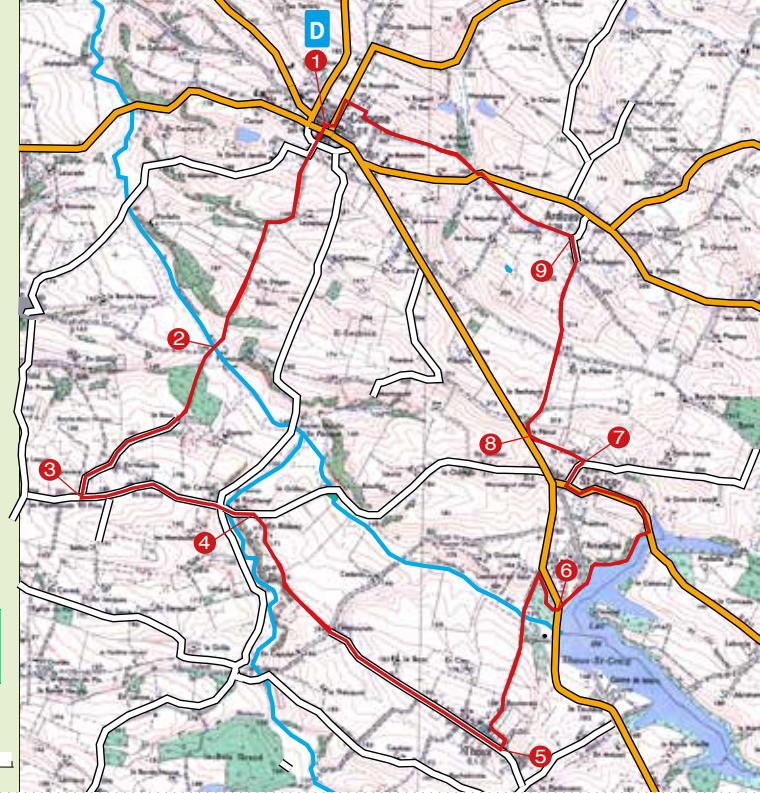
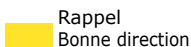
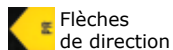
Moyen



Accessible VTT



Balisage



• Extraits de SCAN 25©  
• © IGN - Paris 2014  
• Autorisation n° 221617



#### D Parking devant Office de Tourisme

#### PR N° 4

**1** Prendre le chemin de terre qui descend tout droit et au sud sur 1,5 km, vers le ruisseau du Sarrampion. Franchir le pont de pierre et atteindre une intersection.

**2** Poursuivre tout droit en traversant un bois. Passer la ferme Le Bosc et continuer par la route sur 500 m.

**3** À la ferme En-Maurille, continuer tout droit, au croisement bifurquer à gauche. Au prochain carrefour, continuer tout droit sur 250 m.

**4** Tourner à droite vers la ferme en Bideau (vente de miel gascon) et poursuivre tout droit. Passer devant la ferme Tembourets, puis gagner Thoux.

**5** Au pied de la salle des fêtes, prendre à gauche un chemin d'abord empierré. Il descend, puis franchit le ruisseau l'Arca-

dèche. Remonter et atteindre la D 654. La suivre en descendant le long d'une plantation de résineux qui la surplombe.

**6** Obliquer à gauche au niveau de la digue, traverser la D 654 et s'engager sur un sentier qui longe le bord du lac. Emprunter la D 511 à gauche et monter vers Saint-Cricq. Devant l'église, aller à droite sur 100 m.

**7** Prendre à gauche un chemin d'exploitation et arriver au Penut.

**8** Bifurquer à droite puis à gauche en direction d'Ardizas.

**9** Avant le village, s'engager à gauche sur un sentier. Couper la D 116 en franchissant le vallon, puis monter à droite. Le chemin conduit au cimetière. Emprunter la D 21 à gauche et retrouver Cologne.

