



Le chemin des Senteurs


BLAZIERT



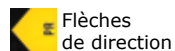
Facile



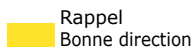
Accessible VTT



Balissage



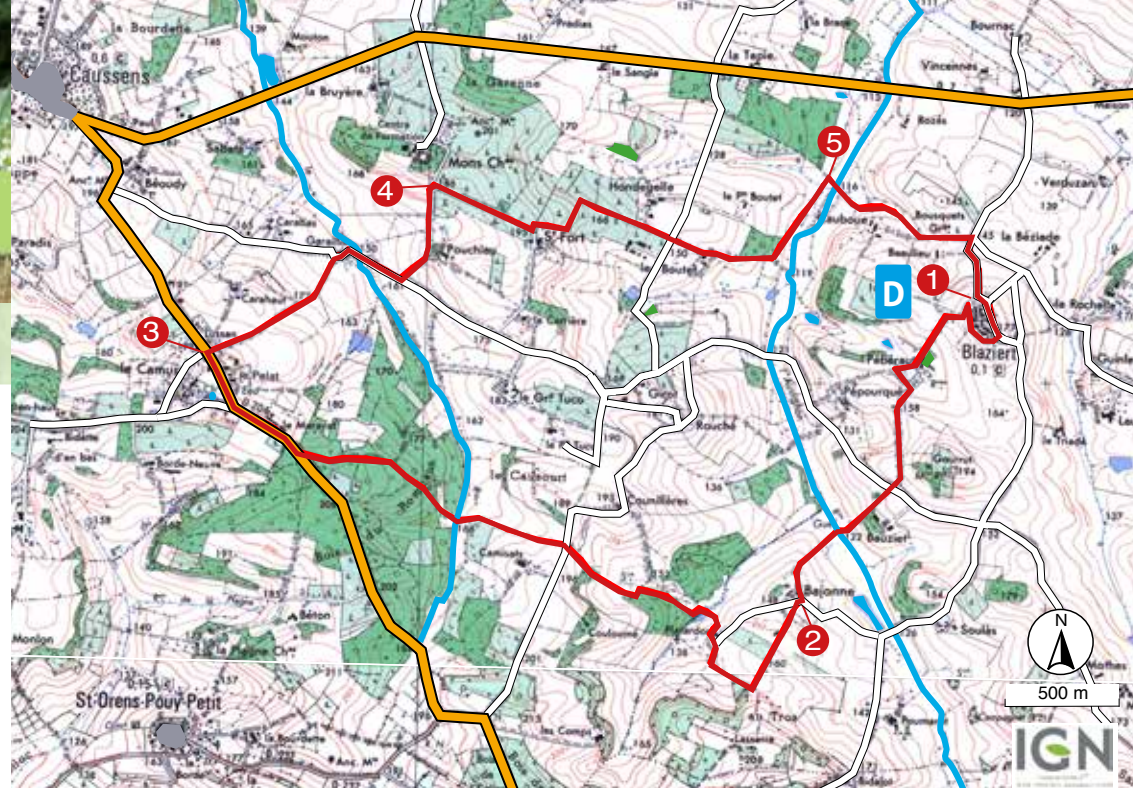
Flèches de direction



Rappel Bonne direction



Mauvaise direction



D Parking auto

PR N° 1

- 1 Descendre le chemin des écoliers, contourner les bâtiments de la ferme Pébéraut par la droite (source) et tourner à gauche. Couper la route et poursuivre en face par le sentier. Franchir le ruisseau de l'Auvignon, arriver à la ferme Bajonne (chambre et table d'hôtes) et dépasser les bâtiments.
- 2 Descendre à gauche et remonter à droite vers la ferme Platardon. Faire le tour du lac collinaire et monter à travers bois le long d'une haie. Couper la route et poursuivre en face par le sentier. Enjamber le ruisseau du Garaillon et traverser le bois de Rombaut par le sentier. Emprunter la D 204 à droite sur 800 m (prudence).

- 3 S'engager à droite sur le sentier d'exploitation et arriver à Garaillon. Prendre la route à droite sur 300 m et partir à gauche vers la ferme Pouchieu. La laisser à droite et continuer tout droit en direction du château de Mons.
- 4 Au niveau du vignoble, prendre le chemin empierré à droite et atteindre l'auberge du Vieux-Pressoir. Avant le jardin, virer à gauche puis à droite (bien suivre le balissage). Couper la route et continuer en face par l'allée de Boutel. Dépasser la ferme, contourner le bois par la droite, puis longer l'Auvignon à gauche sur 500 m.
- 5 Tourner à droite pour franchir le ruisseau et poursuivre par le chemin. Prendre la route à droite pour remonter à Blaziert.

Blaziert, village fleuri (prix national Quatre-Flours), possède un admirable chemin des senteurs. Les paysages traversés sont ponctués de ruisseaux et de lacs ainsi que de bois et de vignes, où se dressent châteaux et maisons fortes.

A découvrir :
Blaziert : village fleuri (prix Quatre-Flours), église, cadrans solaires. chemin des Senteurs • bois, lac, vignes, hameau de Garaillon. Château de Mons (ancienne propriété du maréchal Lannes, parc)

Contacts :

Office de Tourisme de la Ténarèze
5, place Saint-Pierre - 32100 CONDOM
Tél. 05 62 28 00 80
contact@tourisme-tenareze.com
www.tourisme-tenareze.com



Comité Départemental de la Randonnée

Maison du Tourisme - 3 Boulevard Roquelaure
BP 50106 - 32002 AUCH
cdrp32@sfr.fr
www.randonnee.tourisme-gers.com

